

Váš dopis zn.  
Ze dne  
Naše zn. 5181/2023-SŽ-OŘ PLZ-OPS-122  
Listů/příloh 4/2

Vyřizuje Jana Kovandová  
Telefon +420 972 522 233  
Mobil  
E-mail kovandova@spravazeleznic.cz

Datum 9. března 2023

AVS Projekt, s.r.o.  
Jirčanská 828/31  
142 00 Praha 4

## **Souhrnné stanovisko Správy železnic, státní organizace zastoupené Oblastním ředitelstvím Plzeň k provádění stavby:**

### **„II/233 Stupno - Sedlecko“**

**Trat': Ejpovice – Stupno, žkm 13,850 – 19,500**

**Žadatel: AVS Projekt, s.r.o., Jirčanská 828/31, 142 00 Praha 4**

**Stavebník: Správa a údržba silnic Plzeňského kraje, p. o., Koterovská 162, Plzeň**

Projektová dokumentace řeší opravu silnice II. třídy „II/233 Stupno – Sedlecko“. Stavba se provádí na území obcí Sedlecko, Střapole, Všenice a Stupno v nezastavěném i zastavěném území ve veřejně přístupném prostoru stávající komunikace. Jedná se o vozovku mezi příkopy v extravilánu a obrubníky v intravilánu, chodníky nejsou předmětem opravy. Stavba se nachází v obvodu dráhy a ochranném pásmu dráhy vpravo i vlevo v souběhu s železniční tratí Ejpovice – Stupno v žkm 13,850 – 19,500. Stavba se nachází v bezprostřední blízkosti železničních přejezdů v žkm 13,852; 15,555; 16,006; 16,669; 17,588 a 19,373. Stavba se dotkne pozemků dráhy p. č. 343/4 v k. ú. Sedlecko, p. č. 186 v k. ú. Střapole, p. č. 253 v k. ú. Všenice, p. č. 1592 v k. ú. Stupno v majetku České republiky, s právem hospodaření Správy železnic, státní organizace a pozemku p. č. 296/1 v k. ú. Stupno v majetku Českých drah, a.s.

Podklady pro vydání souhrnného stanoviska: žádost a projektová dokumentace předložená žadatelem, vyjádření Správy železnic, státní organizace (dále jen Správa železnic) zastoupené odbornými složkami Správy železnic, odbornými správami Oblastního ředitelství Plzeň (dále jen OŘ Plzeň) a Stavební správou západ se sídlem v Praze (dále jen SS západ).

### **Na základě předložených vyjádření je nutno dodržet a respektovat následující podmínky a upozornění Správy železnic:**

1. Stavba nekoliduje s výhledovými záměry Správy železnic.

2. Zahájení prací v ochranném pásmu dráhy oznámí stavebník písemně nebo elektronicky nejpozději 15 dnů před zahájením
  - Správa železnic, OŘ Plzeň, Sušická 1168/23, 326 00 Plzeň, OPS pí. Kovandová, e-mail: Kovandova@spravazeleznic.cz
3. Vzhledem k tomu, že stavba zasahuje na pozemky dráhy v majetku České republiky, s právem hospodaření Správy železnic, státní organizace p. č. 343/4 v k. ú. Sedlecko, p. č. 186 v k. ú. Střapole, p. č. 253 v k. ú. Všenice, p. č. 1592 v k. ú. Stupno je nutné uzavřít smlouvu o právu provést stavbu s právním oddělením OŘ Plzeň, JUDr. Vlková Helena, tel. 972 522 794, e-mail: Vlkova@spravazeleznic.cz.
4. V zájmovém území se **nachází** telekomunikační vedení a zařízení v majetku Správy železnic – CTD (Centrum telematiky a diagnostiky) ve správě ČD-Telematika a.s. Nutno dodržet podmínky uvedené ve vyjádření č. j. 122/23 ze dne 30.01.2023 a č. j. 01729/2023-O ze dne 14.02.2023 (viz příloha).
5. V místě stavby a v jejím nejbližším okolí **se nachází** podzemní vedení a zařízení ve správě Správy železnic, OŘ Plzeň, a to Správy sdělovací a zabezpečovací techniky.
6. Stavebník požádá při předání staveniště, nejpozději 15 dnů před zahájením prací, o vytýčení těchto zařízení a zajištění odborného dozoru při provádění prací. Prokazatelně seznámí všechny zaměstnance provádějící zemní práce s polohou vedení.
7. Žádost o vytýčení zařízení a o dohled při provádění výkopových prací adresujte objednávkou
  - Správa železnic, OŘ Plzeň, Správa sdělovací a zabezpečovací techniky Plzeň (SSZT Plzeň)
  - paní Fialová Pavla, tel. 972 524 493, e-mail: FialovaPa@spravazeleznic.cz
  - popřípadě projednejte ochranu zařízení vzhledem k pravděpodobnosti používání těžké mechanizace nad 3,5t.
8. Podmínky SSZT k ochraně kabelů při provádění prací v blízkosti kabelových tras a zařízení SSZT - Kabelové trasy a zařízení SSZT nesmí být uvedenou stavbou dotčeny, ani poškozeny. Zemní práce musí být prováděny min. 1,5m od zařízení a kabelů SSZT ručně a opatrně. Pevné stavby a úpravy terénu musí být svým okrajem min 1,0m od kabelů a zařízení SSZT. Zemními pracemi nesmí dojít ke změně hloubky uložení kabelů a zařízení SSZT. Stavbou nesmí dojít k omezení přístupu ke kabelovým trasám a zařízení SSZT (oplocení). V případě dotčení, souběhu, nebo křížení zařízení a kabelů SSZT stavbou, musí tato odpovídat platným normám. V případě obnažení kabelů SSZT nutno zajistit jejich mechanickou ochranu během stavby (vyvěšení). V případě zřízení komunikace přes trasu kabelů, je nutné zajistit odpovídající definitivní, nebo dočasnou (příjezd na staveniště) úpravu uložení kabelů (hloubka, chránička). V případě nemožnosti jiného řešení ochrany kabelů a zařízení SSZT, musí investor v rámci stavby zajistit odpovídající přeložku kabelových tras, nebo zařízení SSZT. Řešení přeložky a zpracovaná projektová dokumentace přeložky musí být předem projednána na SSZT. Po ukončení zemních prací je třeba zhutnit zeminu pod zařízením dráhy a obnovit jeho krytí včetně položení výstražné fólie (ČSN 73 6006 Označování podzemních vedení výstražnými fóliemi). Před provedením záhozu obnažených kabelů je dodavatel zemních prací povinen přizvat zástupce Správy železnic, OŘ Plzeň – SSZT ke kontrole jejich celistvosti a způsobu uložení. Teprve po provedení této kontroly může být provedena definitivní úprava terénu v místě stavby.
9. Na kabelových trasách nesmí být zřizováno zařízení staveniště, umístěno složiště materiálu a odstavována těžká stavební technika. Zemní práce nesmí měnit výšku krytí stávajících kabelových tras a tyto nesmí být zakryty nerozebíratelným krytem.
10. Upozorňujeme, že v žádném případě nesmí dojít ke změně vzdálenosti hranice komunikace od prvků zabezpečovacího zařízení. Při osazování dopravního značení nesmí být dotčena viditelnost výstražníků.
11. V blízkosti železničních přejezdů se nachází propustky v žkm 13,842; 15,536; 15,952; 16,645 a 17,632 trati Ejpovice Stupno. Při provádění zemních a stavebních prací nesmí dojít k narušení stavebně technického stavu a funkčnosti propustků.

12. **Požadujeme, aby úpravou komunikace před a za přejezdem nedošlo ke změně šířky komunikace na přejezdu.**
13. **Z důvodu stavu povrchu komunikace v prostoru nebezpečného pásma přejezdu u dotčených přejezdů, a s ohledem na navázání nových povrchů komunikace požadujeme provést opravu povrchu komunikace od vnější části přejezdové konstrukce napojením na závěrné zídky stávajících přejezdů. V místě napojení na závěrné zídky a prahovou vpust nutno zřídit trvale pružnou asfaltovou zálivku.**
14. **Jelikož bude v rámci plánovaných prací zasahováno do průjezdného průřezu železniční trati (tj. 4 m od osy koleje) v místě přejezdů, je nutné kontaktovat místního správce, vrchního mistra TO Rokycany, p. Petra Vatahu – mobil: 724 532 140, který zajistí náležitý dohled při provádění prací v bezprostřední blízkosti železničních přejezdů (musí být sjednána smlouva o placeném výkonu dohledu).**
15. **Konkrétní harmonogram prací a způsob realizace v místě přejezdů nutno dohodnout se zhotovitelem stavby před zahájením prací.**
16. **Žádáme o přizvání místního správce Správy železnic, Správy tratí – pana Vatahu k předání staveniště stavby zhotoviteli.**
17. **Posouzení stavby z hlediska vlivu na plynulost a bezpečnost železničního provozu**

Při provádění prací nesmí dojít k ohrožení bezpečnosti a plynulosti dopravy (provozování dráhy). Dojde-li k takovému stavu, OŘ Plzeň zavede ihned po tomto zjištění opatření k zajištění bezpečnosti provozu a dále bude OŘ Plzeň na CPS vymáhat úhradu nákladů vzniklých v souvislosti s opatřením pro zajištění bezpečnosti provozu a náhradu škody dle platných sazeb. CPS se rozumí fyzická nebo právnická osoba odpovědná dle stavebního zákona za prováděnou stavbu nebo dílo.

Upozorňujeme, že v případě omezení rychlosti v traťových i staničních kolejích, které vzniklo v souvislosti s touto stavbou (stavbou v ochranném pásmu dráhy a na dráze) nad rámec stanovený projektem, je cizí právní subjekt (CPS) povinen zaplatit Správě železnic náhradu škody ve výši 1.500,- Kč za každou i jen započatou hodinu omezení rychlosti a rovněž i za jakékoliv snížení rychlosti o každých započatých 10 km/h, a to až do doby, kdy tyto okolnosti pominou. CPS se rozumí fyzická nebo právnická osoba odpovědná dle stavebního zákona za prováděnou stavbu nebo dílo. O omezení rychlosti nebo výluce rozhoduje vždy odpovědný zástupce provozovatele dráhy.
18. **Povrchové a dešťové vody nesmí být sváděny na pozemek dráhy směrem ke kolejišti.**
19. **Přebytečný výkopek a materiál nesmí být deponován na pozemku dráhy.**
20. **Stavebník musí nahradit případné škody, které na pozemku dráhy způsobil.**
21. **Při provádění prací v blízkosti kolejiště musí CPS dodržovat zejména ustanovení § 11 vyhlášky MDS (Ministerstva dopravy a spojů) č. 346/2000 Sb., kterou se mění vyhláška MD (Ministerstva dopravy) č.177/1995 Sb., kterou se vydává stavební a technický řád drah, o volném schůdném a manipulačním prostoru podél koleje v šířce tři metry (plus delta v oblouku) od osy krajní koleje (na širé trati 2,5 m). V tomto prostoru nesmí být prováděny žádné práce za provozu drážní dopravy, nesmí zde být skladován žádný materiál, ukládány pracovní pomůcky, nářadí, stroje apod.**
22. **Veškeré práce budou prováděny pouze na místech vyznačených na situaci předložené žadatelem a podle projektové dokumentace ověřené Drážním úřadem. Při provádění prací nesmí dojít k ohrožení stability drážního tělesa. Pokud dojde k takové situaci, je dodavatel povinen práce ihned zastavit a havárii neprodleně oznámit OŘ Plzeň. Prováděné zemní práce musí obecně odpovídat ČSN 73 3050 Zemní práce.**
23. **Všechny případné změny stavby musí být předem projednány.**

24. O souhrnné stanovisko Českých drah, a.s. požádejte České dráhy, a.s., Regionální správu majetku, Purkyňova 22, 301 00 Plzeň (paní Štychová Pavla, tel. 725 736 052, e-mail: [Stychova@rsm.cd.cz](mailto:Stychova@rsm.cd.cz)).
25. Upozorňujeme, že dokumentaci (ve dvojím vyhotovení) je nutné doložit k žádosti o vydání souhlasu Drážnímu úřadu. Žádost adresujte: Drážní úřad, Pracoviště Plzeň, Škroupova 11, 301 36 Plzeň (tel. 972 524 098). Bez tohoto souhlasu nesmí být vydáno stavební povolení ani stavba v ochranném pásmu dráhy zahájena.

Správa železnic, státní organizace, zastoupená Oblastním ředitelstvím Plzeň,

**při dodržení výše uvedených podmínek tohoto souhrnného stanoviska s o u h l a s í**  
s vydáním příslušných rozhodnutí pro výše uvedenou stavbu pověřeným stavebním úřadem.

Souhrnné stanovisko se vydává pro potřeby správního řízení. Jeho platnost je omezena **na dva roky, tj. do 09.03.2025** a nenahrazuje souhlas Drážního úřadu. V dalším písemném styku uvádějte vždy číslo jednací tohoto souhrnného stanoviska. Kontaktní adresa pro zaslání korespondence je uvedena v hlavičce tohoto stanoviska.

Nedílnou součástí tohoto souhrnného stanoviska je ověřený výkres – 7x výřez ze situace (datem ověření a odkazem na č.j. souhrnného stanoviska) – viz příloha 1.

**Pouze takto ověřená dokumentace, na základě které bylo vydáno toto souhrnné stanovisko, je platná pro vydání příslušných rozhodnutí nebo souhlasů dle stavebního zákona. V opačném případě je souhrnné stanovisko neplatné a stavbu nelze považovat za projednanou se Správou železnic, státní organizací.**



Ing. Karel Týr  
Podepsáno elektronicky  
2023.03.09 14:51:46  
+01'00'

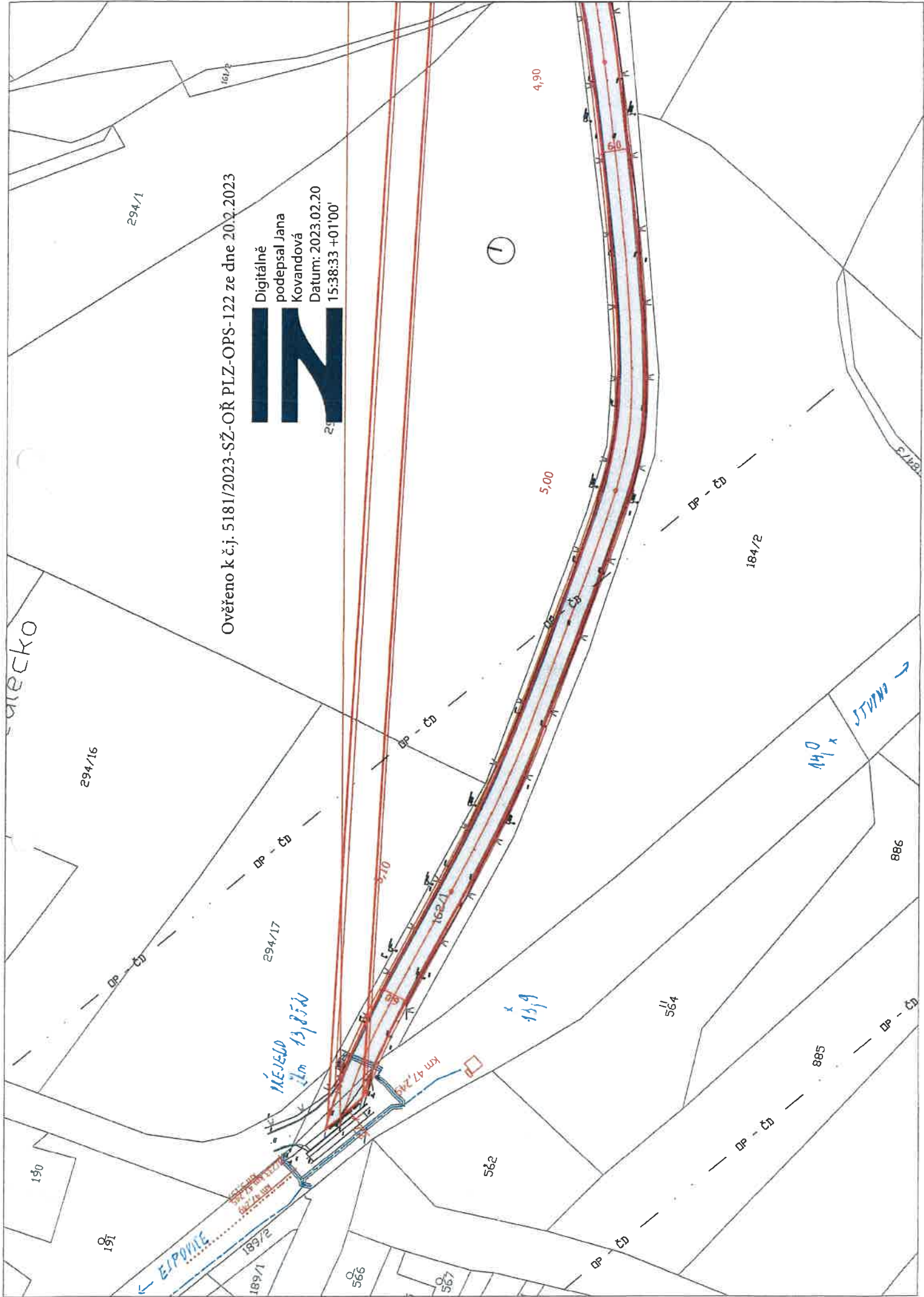
Ing. Karel Týr  
náměstek ředitele pro techniku  
Oblastní ředitelství Plzeň



Bc. Jiří Lískovec  
Za správnost  
2023.03.09  
14:04:07 +01'00'

#### **Přílohy**

Příloha 1 – Vyjádření CTD + ČD-Telematika a.s.  
Příloha 2 – 7x ověřená situace



Ověřeno k č.j. 5181/2023-SŽ-OR PLZ-OPS-122 ze dne 20.2.2023

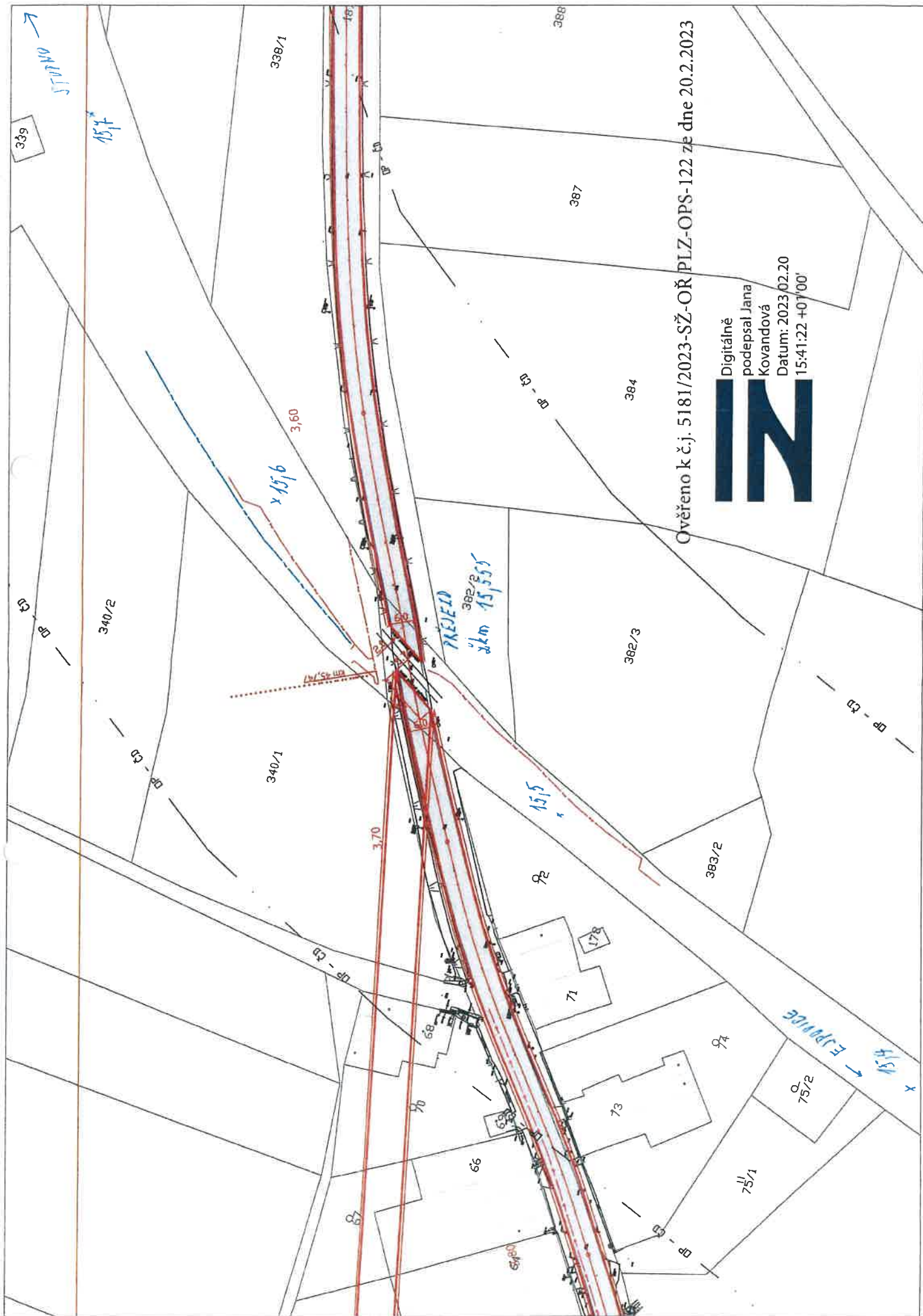
**IN**  
Digitálně  
podepsal Jana  
Kovandová  
Datum: 2023.02.20  
15:38:33 +01'00'








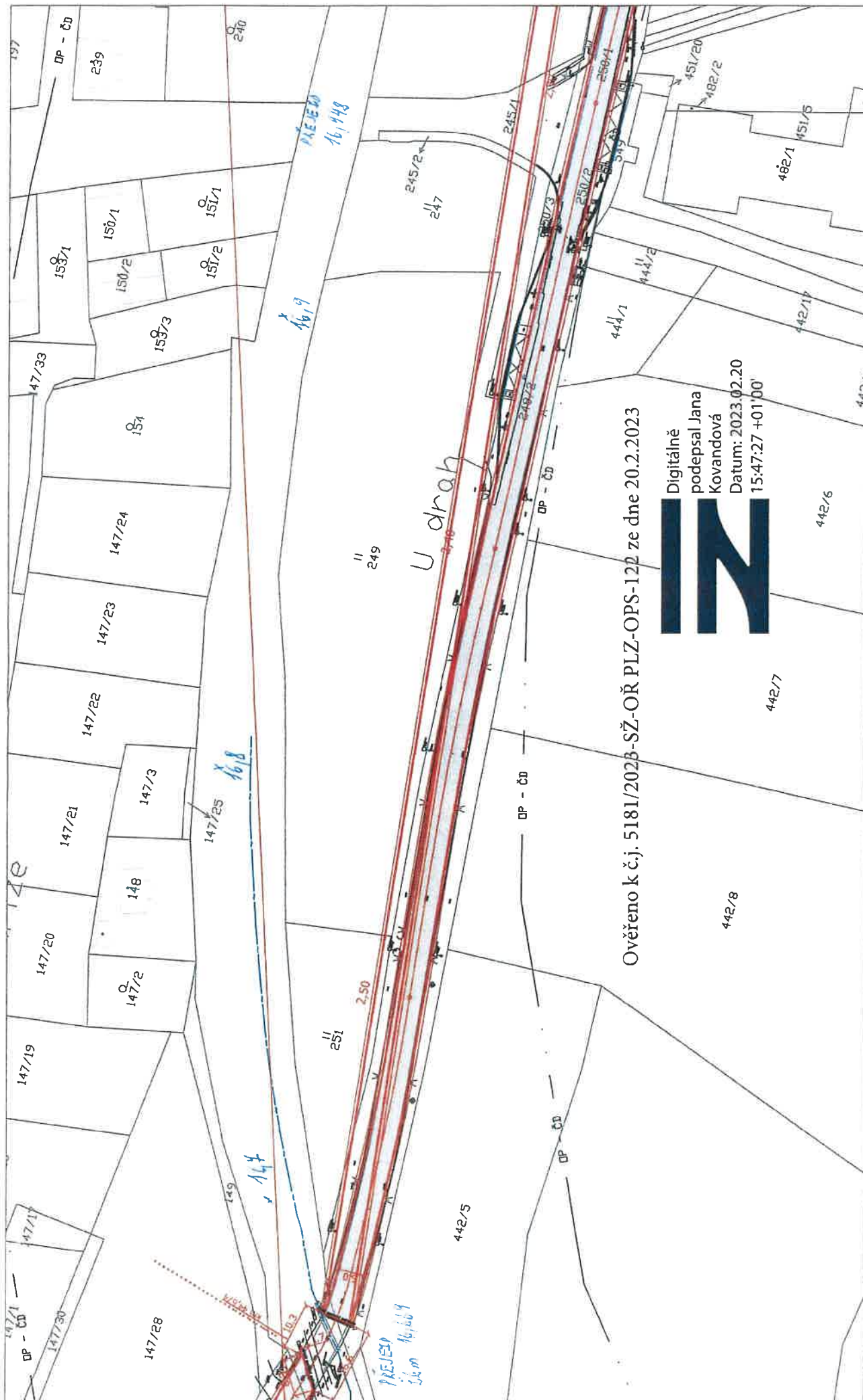




Ověřeno k č.j. 5181/2023-SŽ-OR PLZ-OPS-122 ze dne 20.2.2023


**IN**  
Digitálně  
podepsal Jana  
Kovandová  
Datum: 2023.02.20  
15:41:22 +01'00'

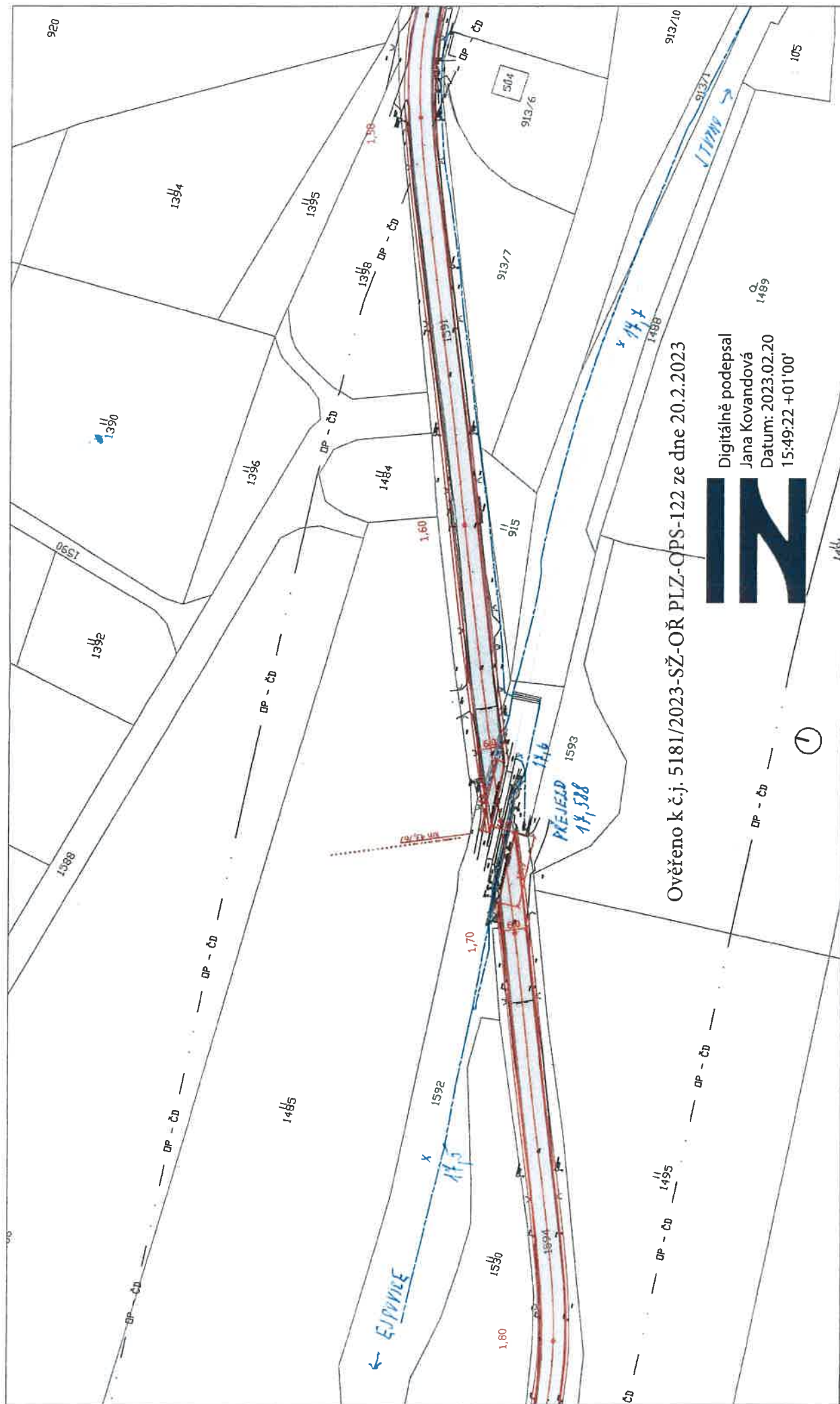




Ověřeno k č.j. 5181/2023-SŽ-OR PLZ-OPS-122 ze dne 20.2.2023

**IN**  
Digitálně  
podepsal Jana  
Kovandová  
Datum: 2023.02.20  
15:47:27 +01'00'






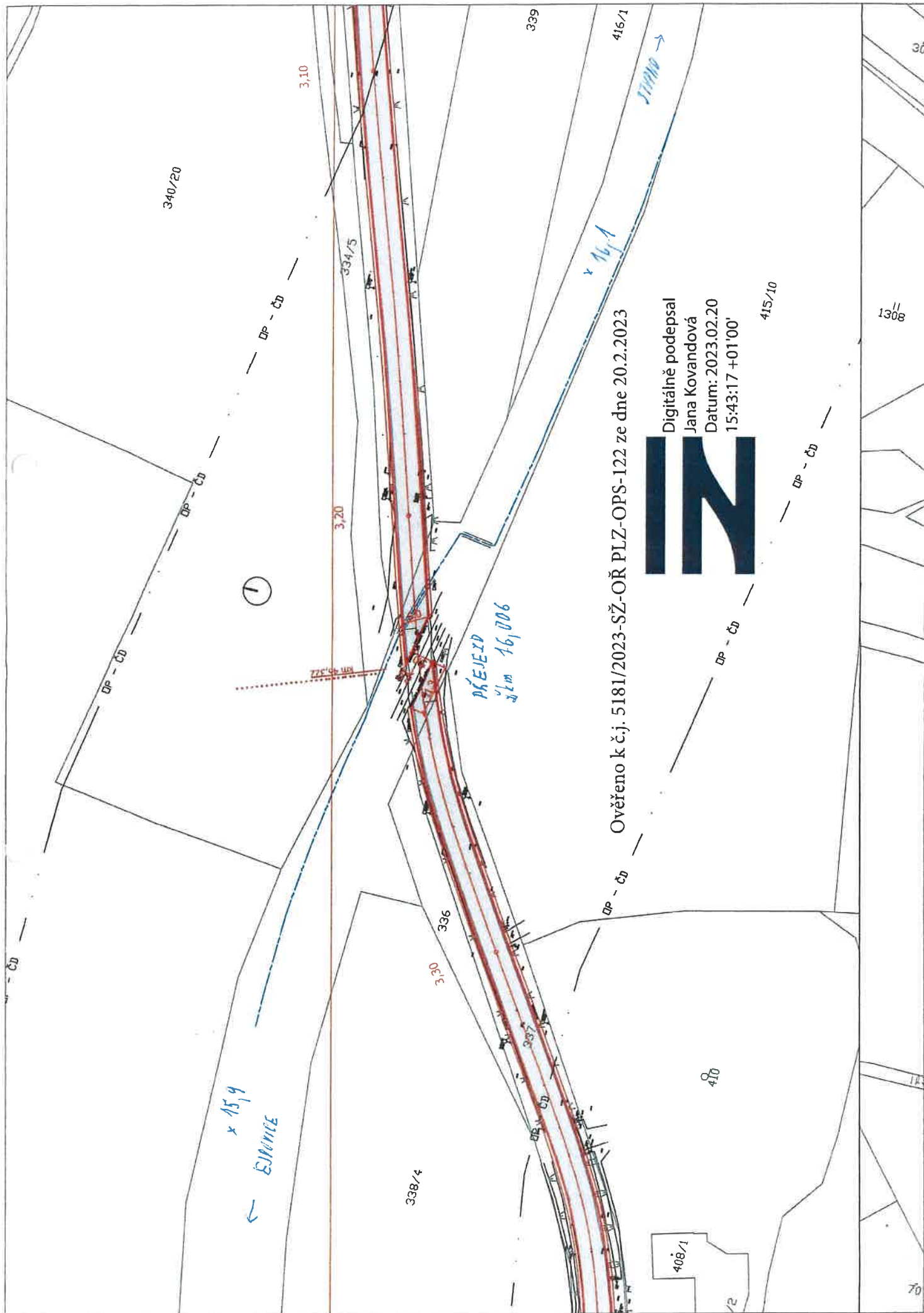
Ověřeno k č.j. 5181/2023-SŽ-OŘ PLZ-QPS-122 ze dne 20.2.2023



Digitálně podepsal  
Jana Kovandová  
Datum: 2023.02.20  
15:49:22 +01'00'







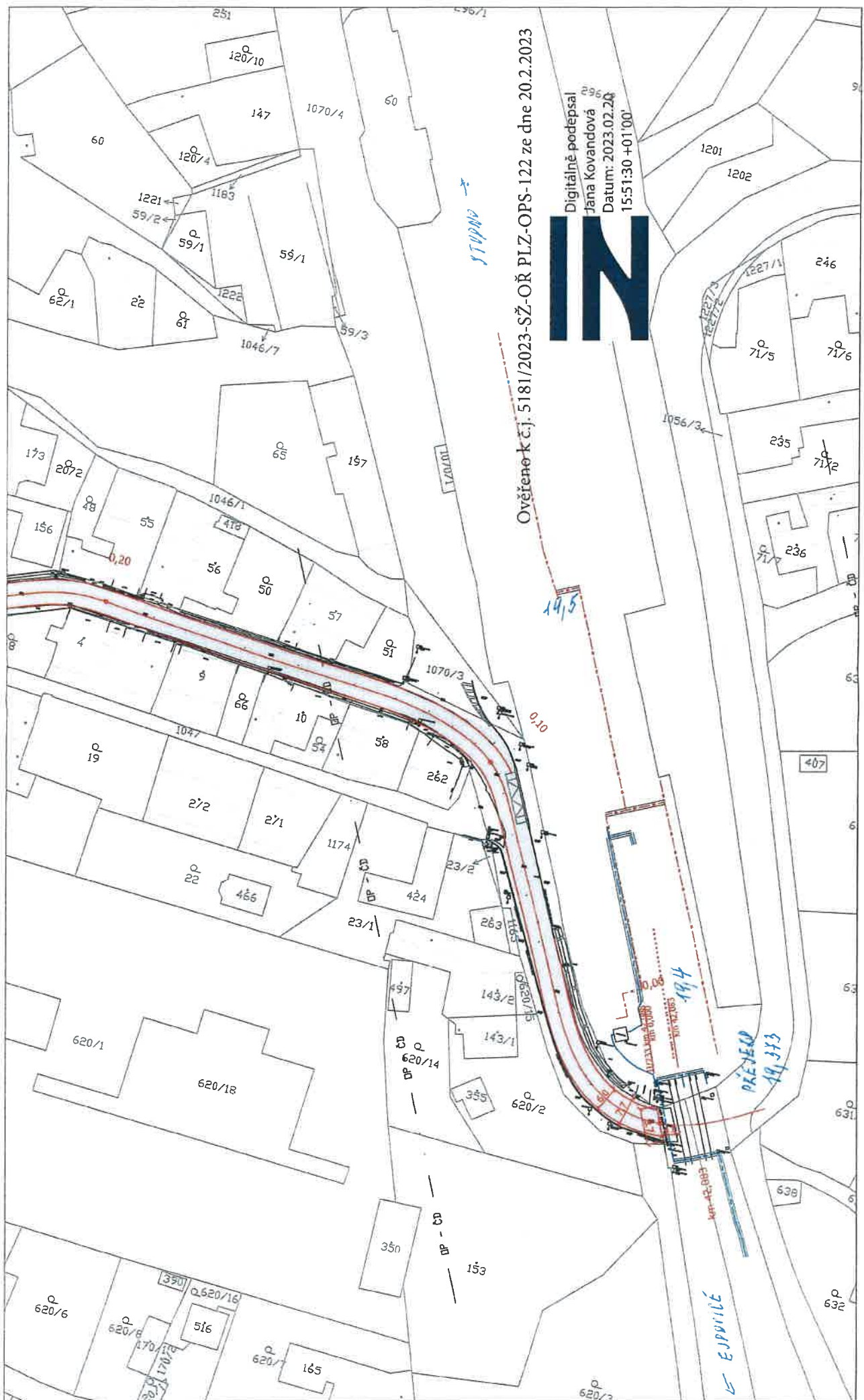
Ověřeno k č.j. 5181/2023-SŽ-OR PLZ-OPS-122 ze dne 20.2.2023



Digitalně podepsal  
Jana Kovandová  
Datum: 2023.02.20  
15:43:17 +01'00'







Ověřeno k č.j. 5181/2023-SŽ-OR PLZ-OPS-122 ze dne 20.2.2023

**IN**

Digitálně podepsal  
Jana Kovandová  
Datum: 2023.02.20  
15:51:30 +01'00'



---

AVS Projekt, s.r.o.  
Jirčanská 828/31  
142 00 Praha 4

---

Vyřizuje: Ing. Martin Šampalík

V Plzni dne 5. října 2022


**Věc: Žádost k vyjádření k existenci sítí – II/233 Stupno – Sedlecko, oprava**

K vaší žádosti s názvem "II/233 Stupno – Sedlecko, oprava" ze dne 03. 10. 2022 sděluji, že ve vyznačeném území se **nenachází žádná podzemní síť** ve správě PilsFree, z.s. Přes vyznačené území vedou bezdrátové spoje ve výšce cca 10 – 20 m. Předpokládám, že tyto spoje nebudou akcí ovlivněny. Souhlasíme s realizací záměru.

Platnost tohoto stanoviska je **24 měsíců** od jeho vydání.

  
 PilsFree  
PilsFree, z.s.  
Tachovská 41, 323 00 Plzeň  
IČ 266 43 260

Ing. Martin Šampalík



## AVS Projekt

---

**Od:** Podatelna Smědčice <podatelna@smedcice.cz>  
**Odesláno:** pondělí 3. října 2022 14:58  
**Komu:** 'AVS Projekt'  
**Předmět:** RE: II/233 Stupno - Sedlecko, oprava

Dobrý den,  
Dle situace se tato oprava netýká obce Smědčice, neboť nezasahuje do k.ú. obce.  
S pozdravem Jana Šrédlová

---

**From:** AVS Projekt <info@avsprojekt.cz>  
**Sent:** Monday, October 3, 2022 12:40 PM  
**To:** podatelna@smedcice.cz  
**Subject:** FW: II/233 Stupno - Sedlecko, oprava  
**Importance:** High

Dobrý den,  
v příloze Vám posíláme žádost o vyjádření k inženýrským sítím a situaci s vyznačeným zábořem na akci „II/233 Stupno – Sedlecko, oprava“

Děkujeme a jsme pozdravem

AVS Projekt, s.r.o.  
Jirčanská 828/31  
142 00 Praha 4podatelna  
Tel. 244 463 973  
d.s. sj3deft



Neobsahuje žádné viry. [www.avast.com](http://www.avast.com)



# Obecní úřad Všenice

Všenice 13, 338 24 Břasy 1  
tel. 371 791 690, [obec@vsenice.cz](mailto:obec@vsenice.cz)



AVS Projekt, s.r.o.  
Jirčanská 828/31  
142 00 Praha 4  
Tel. 244 463 973  
IDDS: sj3deft

Č.j. ST\_01/2023      Vyřizuje: Ing. Martin Dobrý      Všenice 7.2. 2023

**Věc: Vyjádření k projektové dokumentaci „II/233 Stupno – Sedlecko“,  
předmět dokumentace oprava silnice II.třídy**

K Vaší žádosti ohledně projektové dokumentace stavby „II/233 Stupno – Sedlecko“, Vám sdělujeme:

- 1.) OÚ Všenice souhlasí se stavbou dle projektové dokumentace „II/233 Stupno - Všenice“ na poz. p.č. 250/1, 253, 332, 337 v k.ú.Všenice, pro provedení stavby vypracované spol. AVS Projekt,s.r.o., odpovědný projektant Ing. Jiří Sobol, ČKAIT 0011439, v lednu 2023.
- 2.) Stavba je v souladu se schváleným ÚP obce Všenice.
- 3.) Příslušné povolení pro stavbu vydá MěÚ Rokycany.

## **Vyjádření k inženýrským sítím ve správě obce:**

Viz. Vyjádření k obce Všenice k průběhu sítí, č.j. ST 09/2022 ze dne 20.10.2022.

Ing. Martin Dobrý  
Starosta obce







# Obecní úřad Všenice

Všenice 13, 338 24 Břasy 1  
tel. 371 791 690, [obec@vsenice.cz](mailto:obec@vsenice.cz)



AVS Projekt, s.r.o.  
Jirčanská 828/31  
142 00 Praha 4  
Tel. 244 463 973  
IDDS: sj3deft

Č.j. ST\_09/2022      Vyřizuje: Ing. Martin Dobrý      Všenice 20.10. 2022

**Věc: Vyjádření k průběhu inženýrských sítí podél silnice II/233 v katastrálním území Všenice**

K Vaší žádosti ohledně průběhu sítí v zájmovém území stavby „II/233 Stupno – Sedlecko“, Vám sdělujeme:

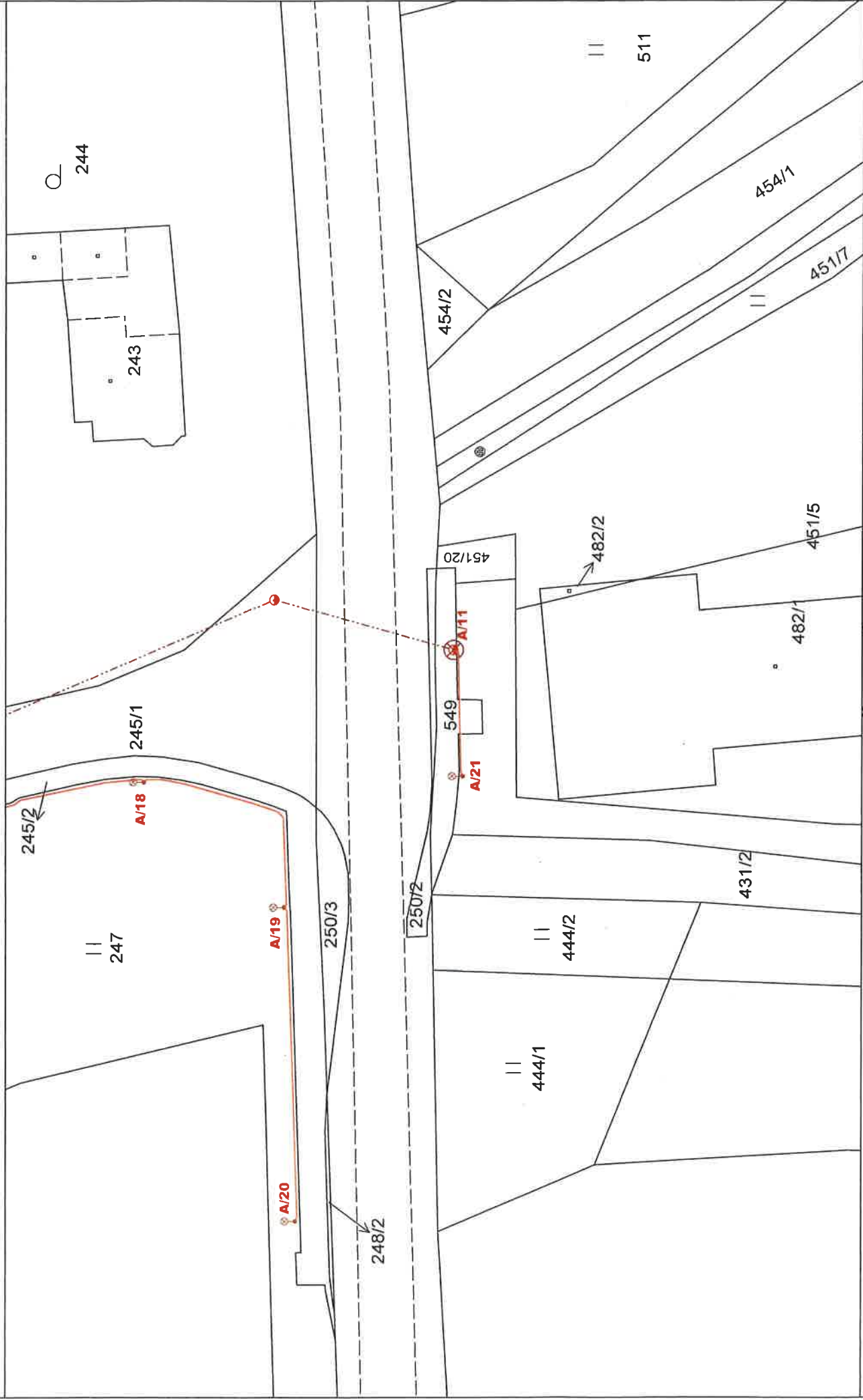
- 1.) Vodovod - Obec Všenice je majitelem i provozovatelem obecního vodovodu. Ve vyznačeném zájmovém území se nachází hlavní přívod z vodojemu do obce. Vodovod DN 100 kolmo kříží silnici II/233, realizováno protlakem v roce 2000.
- 2.) Kanalizace – Obec Všenice je majitelem i provozovatelem kanalizace pro veřejnou potřebu. Ve vyznačeném zájmovém území se nachází dešťová kanalizace DN 400 – DN 500 (beton). Potrubí má malé krytí!!!. Uliční vpusti u zálivů zastávek a jejich napojení na dešťovou kanalizaci.
- 3.) Veřejné osvětlení - Obec Všenice je majitelem i provozovatelem VO. V zájmovém území se nachází jak nadzemní vedení (přívod k autobusové zastávce směr Radnice), tak zemní rozvody k novým lampám u autobusových zastávek.
- 4.) Přívod elektro pro házenkářské hřiště – v západní části obce je ještě podél silnice veden nadzemní přívod elektro pro hřiště TJ Všenice, z.s.. Vlastníkem vedení TJ Všenice, z.s.. Vedení kříží silnici II/233. Vedení není zaměřeno.
- 5.) Data předána v PDF přílohách a digitálně v DWG souboru na adresu [info@avsprojekt.cz](mailto:info@avsprojekt.cz).

Ing. Martin Dobrý  
místostarosta

OBEC VŠENICE  
IČO: 573833 ②  
338 24 p. Břasy



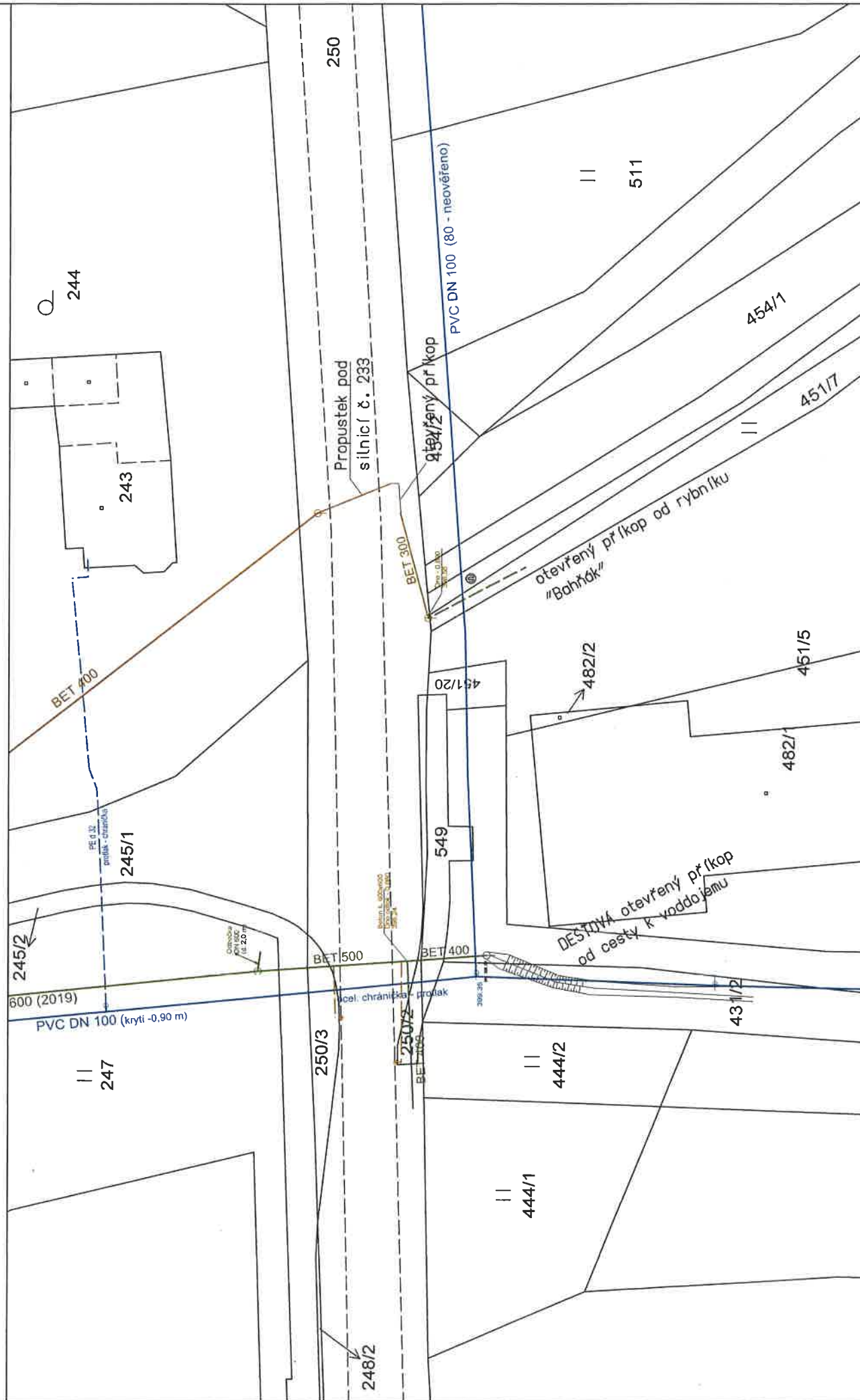
## II/233 Stupno - Sedlecko, oprava



k.ú. Všenice - VĚŘEJNÉ OSVĚTLENÍ



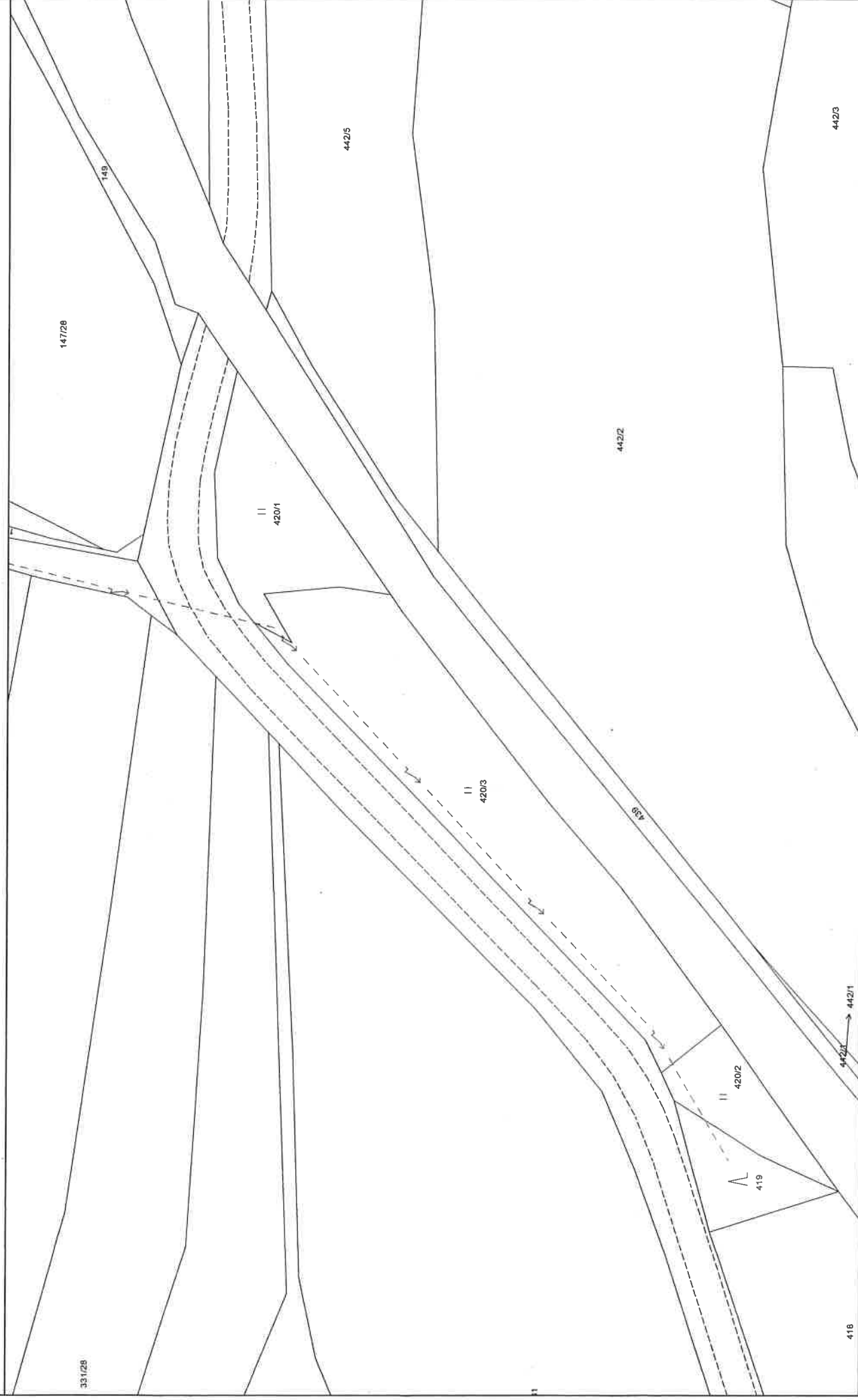
II/233 Stupno - Sedlecko, oprava



k.ú. Všenice - VODOVOD A KANALIZACE



## II/233 Stupno - Sedlecko, oprava



k.ú. Všenice - Přívod elektro NN na hřiště TJ Všenice, z.s. (schema - nezaměřeno)





## AVS Projekt

---

**Od:** Kodrlova Eva <stavebni@obecbrasy.cz>  
**Odesláno:** pondělí 3. října 2022 15:20  
**Komu:** AVS Projekt  
**Předmět:** RE: II/233 Stupno - Sedlecko, oprava

Dobrý den,

Obec Břasy je majitelem vodovodní a kanalizační sítě. Jejím správcem je Vodárna Plzeň a. s., Malostranská 2, Plzeň. Tam Vám podají informace k vedení vodovodu a kanalizace.

S pozdravem Eva Kodrlová



Eva Kodrlová  
Stavební technik  
**Obec BŘASY**  
Břasy 350, 338 24 Břasy  
Tel: +420 371 791 094  
GSM: +420 724 185 882  
E-mail: [stavebni@obecbrasy.cz](mailto:stavebni@obecbrasy.cz)  
[www.obecbrasy.cz](http://www.obecbrasy.cz)

---

**From:** AVS Projekt <[info@avsprojekt.cz](mailto:info@avsprojekt.cz)>  
**Sent:** Monday, October 3, 2022 12:24 PM  
**To:** [info@pilsfree.net](mailto:info@pilsfree.net); [podatelna@smedice.cz](mailto:podatelna@smedice.cz); [obec@vsenice.cz](mailto:obec@vsenice.cz); Pošta Obec Břasy <[posta@obecbrasy.cz](mailto:posta@obecbrasy.cz)>; [obecniurad@busovice.cz](mailto:obecniurad@busovice.cz)  
**Subject:** FW: II/233 Stupno - Sedlecko, oprava  
**Importance:** High

Dobrý den,  
v příloze Vám posíláme žádost o vyjádření k inženýrským sítím a situaci s vyznačeným zábořem na akci „**II/233 Stupno – Sedlecko, oprava**“

Děkujeme a jsme pozdravem

AVS Projekt, s.r.o.  
Jirčanská 828/31  
142 00 Praha 4  
Tel. 244 463 973  
d.s. sj3deft



## AVS Projekt

---

**Od:** obecniurad@busovice.cz  
**Odesláno:** čtvrtek 19. ledna 2023 12:18  
**Komu:** info@avsprojekt.cz  
**Kopie:** tomas.lojda@seznam.cz  
**Předmět:** Střapole - mapa  
**Přílohy:** doc01822620230119111432.pdf

Dobrý den,

V příloze zasílám dle dohody.

S pozdravem

Mgr. Luboš Pták, starosta obce Bušovice









ČD-TELEMATIKA

AVS Projekt, s.r.o..  
Jirčanská 828  
142 00 PRAHA

|                        |              |          |                    |
|------------------------|--------------|----------|--------------------|
| Váš dopis zn. / ze dne |              | Vyřizuje | Ing. Martin Švec   |
| Naše značka            | 01729/2023-O | Telefon  | +420 972 522 646   |
| Datum                  | 14.2.2023    | E-mail   | martin.svec@cdt.cz |

### Věc: Vyjádření k PD – II/233 Stupno - Sedlecko (realizace)

Vzhledem ke vzájemné poloze průběhu sítí elektronických komunikací v majetku a/nebo správě ČD - Telematika a.s. (dále jen „ČD-T“) a území přímo ovlivněného stavebními pracemi udělujeme **SOUHLAS** s provedením prací v blízkosti prostředků sítí elektronických komunikací ve správě nebo majetku ČD-T.

**Vyjádření pozbývá platnosti dne: 14.2.2025.**

#### Všeobecné podmínky ochrany:

Žadatel je povinen:

- Před zahájením prací nechat u ČD-T dotčené sítě elektronických komunikací vytyčit;
- Vytyčení SEK bude provedeno na základě písemné objednávky zaslané nejméně 14 dnů před požadovaným termínem vytyčení. Na objednávce ve dvojím vyhotovení musí být uvedeno jednací číslo vyjádření a datum vydání vyjádření. V případě, že žadatelem je právnická osoba, musí být na objednávce uvedeno navíc IČO, DIČ a bankovní spojení objednatele.
- Termín, způsob a formu vytyčení je nutné řešit individuálně s kontaktní osobou (kontakty na adrese [www.cdt.cz/vytyceni](http://www.cdt.cz/vytyceni)) po telefonické dohodě, a to nejlépe 7 dnů před požadovaným termínem vytyčení. Je-li vytyčení požadováno do tří dnů od data vaší žádosti na vytyčení, bude do celkové částky za vytyčení připočten expresní příplatek ve výši 30% z celkové částky.
- Žadatel nese veškeré náklady na provedení vytyčení, a to včetně případných prací geodetické kanceláře, pokud to situace vyžaduje.
- Zajistit prokazatelné seznámení pracovníků, kteří budou provádět práce, s polohou vedení (zařízení).
- Upozornit organizaci provádějící zemní práce na možnou odchylku uloženého vedení (zařízení) od polohy vyznačené ve výkresové dokumentaci.
- Upozornit pracovníky, aby dbali při pracích v těchto místech největší opatrnosti a nepoužívali zde nevhodné nářadí, a také ve vzdálenosti nejméně 1,5 m po každé straně vyznačené trasy vedení (zařízení) používali pouze ruční kopání.
- Zajistit odpovídající ochranu kabelů a ochranu kabelové trasy dle platných norem, pokud bude trasa kabelů pojížděna vozidly nebo stavební mechanizací.
- Zajistit ochranu kabelů v místech, kde kabel vystupuje ze země (vstupy do budov, rozvaděčů, na sloupy, trasy kabelu na mostech a propustech, apod.) a také kabelových vedení a závěrů v objektech.
- Nedovolit, aby nad kabelovou trasou a v jejím ochranném pásmu byly zřizovány skládky, deponie materiálu, aby byla budována zařízení, která by znemožnila přístup ke kabelům. Bez souhlasu správce nesnižovat ani

[www.cdt.cz](http://www.cdt.cz)



## ČD-TELEMATIKA

nezvyšovat vrstvu zeminy nad kabelovou trasou.

V případě, že při zemních pracích dojde k odkrytí podzemního telekomunikačního vedení (zařízení), je Žadatel dále povinen:

- Neprodleně informovat kontaktního pracovníka ČD-T (kontakty na adrese [www.cdt.cz/vytyceni](http://www.cdt.cz/vytyceni)), zabezpečit vedení (zařízení) proti poškození nebo zcizení.
- V případech nutnosti jakékoliv manipulace s kabelem (provizorní vyvěšení, instalace dodatečné chráničky, atd.) doporučujeme provést měření přenosových parametrů kabelu (na základě objednávky zajistí naše organizace)

**Žadatel je povinen neprodleně ohlásit ČD-T (telefonicky +420 972 110 000) každé poškození podzemního telekomunikačního vedení a zařízení.**

Nedodržení těchto podmínek je hrubým porušením právní povinnosti podle zákona 183/2006 Stavební zákon, zákona 127/2005 Sb., o elektronických komunikacích a zák. č. 266/1994 Sb., o drahách.

Vyjádření k existenci sítí: 1202219678/8.10.2022.

### **Přílohy:**

Všeobecné podmínky pro činnosti na kabelech v majetku Správy železnic s.o. (CTD)

ČD - Telematika a.s.  
Úsek servis infrastruktury  
Vedoucí okrsku  
Zdeněk Stejskal  
v.z. Ing. Martin Švec

[www.cdt.cz](http://www.cdt.cz)



**Všeobecné podmínky pro činnosti na kabelech (a v jejich blízkosti) v majetku Správy železnic, státní organizace  
(ve správě Centra telematiky a diagnostiky)**

Schváleno CTD č.j.: 1545/2022-SŽ-CTD-ÚŽT ze dne: 14.01.2022

ČD - Telematika a.s. jako organizace udržující je na základě smluvního vztahu odpovědná za zajištění provozu, dohledu, servisu a údržby na zařízení telekomunikační infrastruktury Správy železnic, státní organizace ve správě Centra telematiky a diagnostiky (dále jen CTD).

Stavebník pracující v blízkosti kabelového vedení, nebo manipulující s kabelovým vedením ve správě CTD, je povinen učinit veškerá potřebná opatření tak, aby nedošlo k poškození nebo zhoršení kvality sítě elektronických komunikací a zařízení stavebními pracemi, zejména tím, že zajistí:

- aby projektová dokumentace byla zpracovaná dle platné legislativy. V polohopisných výkresech dokumentace je nutno uvádět železniční kilometry (jestliže se jedná o ochranné pásmo dráhy),
- aby činnosti na majetku ve správě CTD uvedené již ve stupni dokumentace pro územní řízení byly v souladu s technickými kvalitativními podmínkami staveb státních drah, (do projektové dokumentace pro územní řízení je nutno zakreslit síť elektronických komunikací ve správě CTD),
- písemné vyrozumění organizaci udržující o zahájení prací, a to nejméně 15 dnů předem,
- aby před zahájením zemních prací bylo pracovníky ČD – Telematika a.s. (kontakty naleznete na [www.cdt.cz](http://www.cdt.cz), sekce **O nás – Informace pro stavebníky - Vytýčení trasy telekomunikačního vedení**) provedeno vytýčení polohy podzemní sítě elektronických komunikací a zařízení přímo ve staveništi (trase),
- prokazatelné seznámení pracovníků, kteří budou provádět práce, s polohou vedení (zařízení),
- upozornění organizace provádějící zemní práce na možnou odchylku uloženého vedení (zařízení) od polohy vyznačené ve výkresové dokumentaci,
- upozornění pracovníků, aby dbali při pracích v těchto místech největší opatrnosti a nepoužívali zde nevhodné nářadí, a také ve vzdálenosti nejméně 1,5m po každé straně vyznačené trasy vedení (zařízení) používali pouze ruční kopání,
- řádné zabezpečení odkrytých podzemní sítě elektronických komunikací (zařízení) proti poškození, zcizení a řádné zajištění výkopů případně včetně osvětlení,
- odpovídající ochranu kabelů a ochranu kabelové trasy dle platných norem, pokud bude trasa kabelů pojižděna vozidly nebo stavební mechanizací,
- ochranu kabelů v místech, kde kabel vystupuje ze země (vstupy do budov, rozvaděčů, na sloupy, trasy kabelu na mostech a propustcích, apod.) a také kabelových vedení a závěrů v objektech,
- odpovídající ochranu příslušenství kabelových tras (ochranné a označující prvky, tzn. žlaby, chráničky, HDPE trubky, kabelové označovníky, markery, ...),
- aby organizace provádějící zemní práce zhotvila zeminu pod kabelem před jeho zakrytím po vrstvách (záhozem) a vyzvala ČD - Telematiku a.s. (kontakty naleznete na [www.cdt.cz](http://www.cdt.cz), sekce **O nás – Informace pro stavebníky - Vytýčení trasy telekomunikačního vedení**) k provedení kontroly před zakrytím kabelu, zda není vedení (zařízení) viditelně poškozeno a zda byly dodrženy příslušné normy a stanovené podmínky,
- aby nad kabelovou trasou a v jejím ochranném pásmu byl dodržován zákaz skládek, deponií materiálu, vysazování trvalých porostů a budování zařízení, která by znemožnila přístup ke kabelům. Bez souhlasu správce nesnižovat, ani nezvyšovat vrstvu zeminy nad kabelovou trasou,
- aby při křížení, příp. souběžích podzemní sítě elektronických komunikací byla dodržena ČSN 73 6005 „Prostorové uspořádání sítí technického vybavení“,
- aby při provádění zemních prací byla dodržena ČSN 33 2160 „Předpisy pro ochranu sdělovacích vedení a zařízení před nebezpečnými vlivy trojfázových vedení VN,VVN a ZVV a ČSN 33 2000-5-54-ed.3 „Uzemnění a ochranné vodiče“,
- neprodlené ohlášení každého poškození podzemní sítě elektronických komunikací a zařízení organizaci ČD - Telematika a.s. (telefonicky HELP DESK: +420 972 110 000),
- ohlášení ukončení stavby organizaci udržující, včetně správce a jeho pozvání ke kolaudačnímu řízení,
- aby při provádění prací byly respektovány podmínky vyplývající ze zákona o elektronických komunikacích č.127/2005 Sb., zákona o drahách č.266/1994 Sb. a stavebního zákona č.183/2006 Sb., včetně platných prováděcích vyhlášek.,
- provedení prací (včetně projektování) na síti elektronických komunikací (zařízení) organizací, jejíž pracovníci provádějící práce mají platné příslušné odborné oprávnění k práci na železničním telekomunikačním zařízení, dle zákona o drahách č.266/1994Sb., „Podmínky odborné způsobilosti“ výše uvedeného zákona a vyhl.č.101/1995 Sb., a příslušných výnosů Správy železnic, státní organizace (zejména Předpisem Zam 1). Toto (časově omezené) oprávnění lze získat složením příslušné odborné zkoušky u ředitelství Správy železnic, státní organizace,
- uzavření „Smlouvy o vynucené překládce podzemního komunikačního vedení“ se správcem kabelu (Správa železnic, státní organizace, Centrum telematiky a diagnostiky, Malletova 10/2363, 190 00 Praha 9 – Libeň) v případě, kdy je telekomunikační vedení (zařízení) položeno nebo jeho poloha změněna mimo pozemky Správy železnic, státní organizace,
- ověření výškového umístění vedení (zařízení) ručně kopanými sondami vzhledem k tomu, že správce neodpovídá za změny provedené bez jeho vědomí nad trasou vedení (zařízení).

**Nedodržení těchto podmínek je hrubým porušením právní povinnosti podle zákona 127/2005 Sb., O elektronických komunikacích, zákona 266/1994 Sb., Zákon o drahách.**

**Případné rozpory nebo výjimky z jednotlivých ustanovení řeší správce, kterým je: Správa železnic, státní organizace, Centrum telematiky a diagnostiky se sídlem Praha 9 - Libeň, Malletova 10/2363.**



## **Vyjádření za: SŽ - CTD - Dokumentace a evidence**

k žádosti:

**II/233 - Stupno - Sedlecko**

ze dne: **30.01.2023**

č.j.: **122/23**

~~nesouhlasím~~/ **souhlasím**

**Nutno splnit podmínky: ano**

**Č.j.:**

**Poznámka:**

Vyjádření CTZD:

V zájmovém území se nachází telekomunikační vedení v majetku Správy železnic, s.o., ve správě CTD-viz. vložené vyjádření servisní organizace ČD-Telematiky, a.s.

Kabelové trasy jsou chráněny ochranným pásmem dle § 102, zák. č. 127/2005 Sb., (zákon o elektronických komunikacích).

Stavbou nesmí být dotčeny ani poškozeny. Servisním pracovníkům nutno zachovat přístup.

V případě zemních prací vyvolaných stavbou v blízkosti kabelových tras nutno před jejich zahájením požádat ČD-Telematiku o vytýčení.

Kontakt: p. Hofhans Martin, tel.. 724 644 806

Při realizaci stavby nutno dodržet Všeobecné podmínky pro činnosti na kabelech a v jejich blízkosti ( v příloze).

Toto vyjádření má platnost 2 roky ode dne vydání a nenahrazuje vyjádření nadřízených orgánů.

Vypracováno dne: **14.02.2023**

podpis: **Krýdlová Marie**



ČD-TELEMATIKA

AVS Projekt, s.r.o..  
Jirčanská 828  
142 00 PRAHA

|                        |              |          |                    |
|------------------------|--------------|----------|--------------------|
| Váš dopis zn. / ze dne |              | Vyřizuje | Ing. Martin Švec   |
| Naše značka            | 01729/2023-O | Telefon  | +420 972 522 646   |
| Datum                  | 14.2.2023    | E-mail   | martin.svec@cdt.cz |

**Věc: Vyjádření k PD – II/233 Stupno - Sedlecko (realizace)**

Vzhledem ke vzájemné poloze průběhu sítí elektronických komunikací v majetku a/nebo správě ČD - Telematika a.s. (dále jen „ČD-T“) a území přímo ovlivněného stavebními pracemi udělujeme **SOUHLAS** s provedením prací v blízkosti prostředků sítí elektronických komunikací ve správě nebo majetku ČD-T.

**Vyjádření pozbývá platnosti dne: 14.2.2025.**

**Všeobecné podmínky ochrany:**

Žadatel je povinen:

- Před zahájením prací nechat u ČD-T dotčené sítě elektronických komunikací vytyčit:
- Vytyčení SEK bude provedeno na základě písemné objednávky zaslané nejméně 14 dnů před požadovaným termínem vytyčení. Na objednavce ve dvojím vyhotovení musí být uvedeno jednací číslo vyjádření a datum vydání vyjádření. V případě, že žadatelem je právnická osoba, musí být na objednavce uvedeno navíc IČO, DIČ a bankovní spojení objednatele.
- Termín, způsob a formu vytyčení je nutné řešit individuálně s kontaktní osobou (kontakty na adrese [www.cdt.cz/vytycenti](http://www.cdt.cz/vytycenti)) po telefonické dohodě, a to nejlépe 7 dnů před požadovaným termínem vytyčení. Je-li vytyčení požadováno do tří dnů od data vaší žádosti na vytyčení, bude do celkové částky za vytyčení připočten expresní příplatek ve výši 30% z celkové částky.
- Žadatel nese veškeré náklady na provedení vytyčení, a to včetně případných prací geodetické kanceláře, pokud to situace vyžaduje.
- Zajistit prokazatelné seznámení pracovníků, kteří budou provádět práce, s polohou vedení (zařízení).
- Upozornit organizaci provádějící zemní práce na možnou odchylku uloženého vedení (zařízení) od polohy vyznačené ve výkresové dokumentaci.
- Upozornit pracovníky, aby dbali při pracích v těchto místech největší opatrnosti a nepoužívali zde nevhodné nářadí, a také ve vzdálenosti nejméně 1,5 m po každé straně vyznačené trasy vedení (zařízení) používali pouze ruční kopání.
- Zajistit odpovídající ochranu kabelů a ochranu kabelové trasy dle platných norem, pokud bude trasa kabelů pojížděna vozidly nebo stavební mechanizací.
- Zajistit ochranu kabelů v místech, kde kabel vystupuje ze země (vstupy do budov, rozvaděčů, na sloupy, trasy kabelu na mostech a propustech, apod.) a také kabelových vedení a závěrů v objektech.
- Nedovolit, aby nad kabelovou trasou a v jejím ochranném pásmu byly zřizovány skládky, deponie materiálu, aby byla budována zařízení, která by znemožnila přístup ke kabelům. Bez souhlasu správce nesnižovat ani

[www.cdt.cz](http://www.cdt.cz)



**ČD-TELEMATIKA**

nezvyšovat vrstvu zeminy nad kabelovou trasou.

V případě, že při zemních pracích dojde k odkrytí podzemního telekomunikačního vedení (zařízení), je Žadatel dále povinen:

- Neprodleně informovat kontaktního pracovníka ČD-T (kontakty na adrese [www.cdt.cz/vytycení](http://www.cdt.cz/vytycení)), zabezpečit vedení (zařízení) proti poškození nebo zcizení.
- V případech nutnosti jakékoliv manipulace s kabelem (provizorní vyvěšení, instalace dodatečné chráničky, atd.) doporučujeme provést měření přenosových parametrů kabelu (na základě objednávky zajistí naše organizace)

**Žadatel je povinen neprodleně ohlásit ČD-T (telefonicky +420 972 110 000) každé poškození podzemního telekomunikačního vedení a zařízení.**

Nedodržení těchto podmínek je hrubým porušením právní povinnosti podle zákona 183/2006 Stavební zákon, zákona 127/2005 Sb., o elektronických komunikacích a zák. č. 266/1994 Sb., o drahách.

Vyjádření k existenci sítí: 1202219678/8.10.2022.

**Přílohy:**

Všeobecné podmínky pro činnosti na kabelech v majetku Správy železnic s.o. (CTD)

ČD - Telematika a.s.  
Úsek servis infrastruktury  
Vedoucí okrsku  
Zdeněk Stejskal  
v.z. Ing. Martin Švec

[www.cdt.cz](http://www.cdt.cz)



**Všeobecné podmínky pro činnosti na kabelech (a v jejich blízkosti) v majetku Správy železnic, státní organizace  
(ve správě Centra telematiky a diagnostiky)**

Schváleno CTD č.j.: 1545/2022-SŽ-CTD-ÚŽT ze dne: 14.01.2022

ČD - Telematika a.s. jako organizace udržující je na základě smluvního vztahu odpovědná za zajištění provozu, dohledu, servisu a údržby na zařízení telekomunikační infrastruktury Správy železnic, státní organizace ve správě Centra telematiky a diagnostiky (dále jen CTD).

Stavebník pracující v blízkosti kabelového vedení, nebo manipulující s kabelovým vedením ve správě CTD, je povinen učinit veškerá potřebná opatření tak, aby nedošlo k poškození nebo zhoršení kvality sítě elektronických komunikací a zařízení stavebními pracemi, zejména tím, že zajistí:

- aby projektová dokumentace byla zpracovaná dle platné legislativy. V polohopisných výkresech dokumentace je nutno uvádět železniční kilometry (jestliže se jedná o ochranné pásmo dráhy),
- aby činnosti na majetku ve správě CTD uvedené již ve stupni dokumentace pro územní řízení byly v souladu s technickými kvalitativními podmínkami staveb státních drah, (do projektové dokumentace pro územní řízení je nutno zakreslit síť elektronických komunikací ve správě CTD),
- písemné vyrozumění organizací udržujících o zahájení prací, a to nejméně 15 dnů předem,
- aby před zahájením zemních prací bylo pracovníky ČD – Telematika a.s. (kontakty naleznete na [www.cdt.cz](http://www.cdt.cz), sekce **O nás – Informace pro stavebníky - Vytýčení trasy telekomunikačního vedení**) provedeno vytýčení polohy podzemní sítě elektronických komunikací a zařízení přímo ve staveništi (trase),
- prokazatelné seznámení pracovníků, kteří budou provádět práce, s polohou vedení (zařízení),
- upozornění organizace provádějící zemní práce na možnou odchylku uloženého vedení (zařízení) od polohy vyznačené ve výkresové dokumentaci,
- upozornění pracovníků, aby dbali při pracích v těchto místech největší opatrnosti a nepoužívali zde nevhodné nářadí, a také ve vzdálenosti nejméně 1,5m po každé straně vyznačené trasy vedení (zařízení) používali pouze ruční kopání,
- řádné zabezpečení odkryté podzemní sítě elektronických komunikací (zařízení) proti poškození, zcizení a řádné zajištění výkopů případně včetně osvětlení,
- odpovídající ochranu kabelů a ochranu kabelové trasy dle platných norem, pokud bude trasa kabelů pojížděna vozidly nebo stavební mechanizací,
- ochranu kabelů v místech, kde kabel vystupuje ze země (vstupy do budov, rozvaděčů, na sloupy, trasy kabelu na mostech a propustcích, apod.) a také kabelových vedení a závrů v objektech,
- odpovídající ochranu příslušenství kabelových tras (ochranné a označující prvky, tzn. žlaby, chráničky, HDPE trubky, kabelové označovníky, markery, ...),
- aby organizace provádějící zemní práce zhutnila zeminu pod kabelem před jeho zakrytím po vrstvách (záhozem) a vyzvala ČD - Telematika a.s. (kontakty naleznete na [www.cdt.cz](http://www.cdt.cz), sekce **O nás – Informace pro stavebníky - Vytýčení trasy telekomunikačního vedení**) k provedení kontroly před zakrytím kabelu, zda není vedení (zařízení) viditelně poškozeno a zda byly dodrženy příslušné normy a stanovené podmínky,
- aby nad kabelovou trasou a v jejím ochranném pásmu byl dodržován zákaz skládek, deponií materiálu, vysazování trvalých porostů a budování zařízení, která by znemožnila přístup ke kabelům. Bez souhlasu správce nesnižovat, ani nezvyšovat vrstvu zeminy nad kabelovou trasou,
- aby při křížení, příp. souběžích podzemní sítě elektronických komunikací byla dodržena ČSN 73 6005 „Prostorové uspořádání sítí technického vybavení“,
- aby při provádění zemních prací byla dodržena ČSN 33 2160 „Předpisy pro ochranu sdělovacích vedení a zařízení před nebezpečnými vlivy trojfázových vedení VN, VVN a ZVV a ČSN 33 2000-5-54-ed.3 „Uzemnění a ochranné vodiče“,
- neprodlené ohlášení každého poškození podzemní sítě elektronických komunikací a zařízení organizací ČD - Telematika a.s. (telefonicky HELP DESK: +420 972 110 000),
- ohlášení ukončení stavby organizací udržujících, včetně správce a jeho pozvání ke kolaudačnímu řízení,
- aby při provádění prací byly respektovány podmínky vyplývající ze zákona o elektronických komunikacích č.127/2005 Sb., zákona o drahách č.266/1994 Sb. a stavebního zákona č.183/2006 Sb., včetně platných prováděcích vyhlášek.,
- provedení prací (včetně projektování) na síti elektronických komunikací (zařízení) organizací, jejíž pracovníci provádějící práce mají platné příslušné odborné oprávnění k práci na železničním telekomunikačním zařízení, dle zákona o drahách č.266/1994Sb., „Podmínky odborné způsobilosti“ výše uvedeného zákona a vyhl.č.101/1995 Sb., a příslušných výnosů Správy železnic, státní organizace (zejména Předpisem Zam 1). Toto (časově omezené) oprávnění lze získat složením příslušné odborné zkoušky u ředitelství Správy železnic, státní organizace,
- uzavření „Smlouvy o vynucené překládce podzemního komunikačního vedení“ se správcem kabelu (Správa železnic, státní organizace, Centrum telematiky a diagnostiky, Malletova 10/2363, 190 00 Praha 9 – Libeň) v případě, kdy je telekomunikační vedení (zařízení) položeno nebo jeho poloha změněna mimo pozemky Správy železnic, státní organizace,
- ověření výškového umístění vedení (zařízení) ručně kopanými sondami vzhledem k tomu, že správce neodpovídá za změny provedené bez jeho vědomí nad trasou vedení (zařízení).

Nedodržení těchto podmínek je hrubým porušením právní povinnosti podle zákona 127/2005 Sb., O elektronických komunikacích, zákona 266/1994 Sb., Zákon o drahách.

Případné rozpory nebo výjimky z jednotlivých ustanovení řeší správce, kterým je: Správa železnic, státní organizace, Centrum telematiky a diagnostiky se sídlem Praha 9 - Libeň, Malletova 10/2363.



ČD-TELEMATIKA

AVS Projekt, s.r.o.  
Jirčanská 828  
142 00 Praha

Váš dopis zn.

ze dne

Číslo jednací 1202219678

Datum 8.10.2022

Vyřizuje Martin Švec

telefon +420 606 763 587

e-mail Martin.Svec@cdt.cz

Věc: **Vyjádření k existenci sítí elektronických komunikací v majetku a/nebo správě ČD - Telematika a.s. ke stavebnímu řízení.**

Název stavby: **II/233 Stupno - Sedlecko, oprava**

V zájmovém území určeném a vyznačeném žadatelem:

- **se nachází** prostředky sítí elektronických komunikací v majetku Správy železnic, státní organizace (ve správě CTD) nebo do něj zasahuje ochranné pásmo těchto sítí

Ochranné pásmo sítí elektronických komunikací určuje §102 zák. č. 127/2005 Sb., o elektronických komunikacích.

**Vyjádření pozbývá platnosti dne 8.10.2024**

#### **Všeobecné podmínky ochrany:**

Vyjádření je platné pouze pro získání **informací o výskytu sítí elektronických komunikací** v majetku a/nebo správě společnosti ČD - Telematika a.s. v zájmovém území určeném a vyznačeném žadatelem včetně stanoveného důvodu vyjádření.

Žadatel **není oprávněn** užít toto vyjádření k podání žádosti o vydání jakéhokoliv správního rozhodnutí či jiného rozhodnutí mající obdobný charakter podle zákona 183/2006 Stavební zákon. Pro již zmíněné účely je žadatel povinen **zažádat** ČD - Telematika a.s. o udělení **souhlasu se stavebními činnostmi prováděnými v blízkosti sítí elektronických komunikací** dle § 102 odst. 3 dle zákona č. 127/2005 Sb. o elektronických komunikacích, **s přesným zaznačením umístění stavby, stručným popisem rozsahu a způsobu provedení činností** a číslem jednací tohoto vyjádření na příslušnou pobočku (kontakty naleznete na [www.cdt.cz/cs/o-nas/informace-pro-stavebniky](http://www.cdt.cz/cs/o-nas/informace-pro-stavebniky)). Nedodržení této podmínky je hrubým porušením právní povinnosti podle zákona 183/2006 Stavební zákon, zákona 127/2005 Sb., o elektronických komunikacích a zákona 266/1994 Sb., o drahách.

#### **Specifické podmínky Správy železnic, státní organizace:**

Stavební objekty a provozní soubory zpracované do stupně dokumentace pro územní řízení týkající se sítě

**www.cdt.cz**

elektronických komunikací v majetku Správy železnic musí být v dalším stupni projektové dokumentace zpracovány v rozsahu daném vyhláškou č.146/2008Sb. a upřesněnou směrnicí Správy železnic 11/2006.  
Činnosti na majetku Správy železnic uvedené již ve stupni dokumentace pro územní řízení musí být v souladu s technickými kvalitativními podmínkami staveb státních drah.

**Počet příloh: 1**

ČD - Telematika a.s.  
Pernerova 2819/2a  
130 00 Praha 3

*Žádost o vyjádření k existenci SEK je možné podávat elektronicky na [vyjadreni.cdt.cz](http://vyjadreni.cdt.cz).*

**www.cdt.cz**

ČD - Telematika a.s. | akciová společnost | Korespondenční adresa: Pod Tábořem 369/8a | 190 00 Praha 9 | tel.: +420 972 225 555

Sídlo společnosti: Perneroва 2819/2a | 130 00 Praha 3 | IČ: 61459445 | DIČ: CZ61459445 | Vedená u Městského soudu v Praze, spisová značka B 8938



